

Государственное учреждение
дополнительного образования
«Полоцкий районный центр детей и молодёжи»
Государственное учреждение образования
«Заозерская детский сад –
базовая школа Полоцкого района»

**Приглашаем посетить
Гомельский край Полоцкого района**

Номинация: Образовательные маршруты
моей малой родины

**ПО ТРОПИНКАМ
ИСТОРИИ МАЛОЙ РОДИНЫ**

Авторы работы Пашкевич Степан, учащийся , 9 класса
 Кублицкая Анастасия ,9класс
 Алиновский Илья, 8 класс
 Пышков Артур, 7 класс

Номер телефона 47-31-58

аг.Заозерье, 2021

Сборник экскурсионных маршрутов «По тропинкам истории малой Родины» / Заозерье, 2021.

Перевод на английский язык проверен учителем английского языка Степановой Екатериной Леонидовной.

В сборнике представлены экскурсионные маршруты. Представленный материал содержит информацию об истории, памятниках Гомельского сельсовета Полоцкого района. Материалы сборника рекомендуются для использования при проведении учебных и факультативных занятий, организации образовательных экскурсионных программ и других мероприятий. Сборник адресуется педагогическим работникам учреждений образования, организаторам туристско-экскурсионной деятельности, а также всем интересующимся историей и культурой Беларуси.

Collection of excursion routes "Along the paths of the history of our small motherland / Zaozerie. 2021.

The translation into English was checked by Stepanova Ekaterina Leonidovna, an English teacher.

The collection presents excursion routes. The material contains information about the history and monuments of Gomel village council of Polotsk district. The materials contained in the collection are recommended for educational and optional classes, the organization of educational excursions and other events. The collection is intended for the teachers of educational institutions, organizers of tourist and excursion activity, as well as everybody interested in the history and culture of Belarus.

ОГЛАВЛЕНИЕ

Краткая информация о Полоцком районе.....	6
Важнейшие даты истории Полоцка и Полоцкого района.....	10
Сопроводительная статья.....	14
По тропинкам малой родины.....	18
Дорогами памяти.....	37
Полезная информация.....	58
Список использованной литературы.	68

State institution of additional education
"Polotsk Regional Center for Children and Youth"
State educational institution
"Zaozerskaya kindergarten - basic school of Polotsk region "

**WE INVITE YOU TO VISIT THE GOMEL REGION
OF THE POLOTSK DISTRICT**

NOMINATION Educational routes of my
small motherland

**ALONG THE PATHS OF THE HISTORY
OF A SMALL HOMELAND**

The authors of the work

Pashkevich Stepan, 9th grade student

Kublitskaya Anastasia, 9th grade student

Alinovsky Ilya, 8th grade student

Pyshkov Arthur, 7 th grade student

Phone number 47-31-58

ag. Zaozerie, 2020

TABLE OF CONTENTS

BRIEF INFORMATION ABOUT THE POLOTSK REGION.....	8
THE MOST IMPORTANT DATES IN THE HISTORY OF POLOTSK AND THE POLOTSK REGION.....	12
ACCOMPANYING ARTICLE.....	16
EXCURSION ROUTE "ALONG THE PATHS OF THE SMALL MOTHERLAND".....	27
EXCURSION ROUTE «ROADS OF MEMORY»	47
USEFUL INFORMATION	64

Краткая информация о Полоцком районе



Озеро Суя

Полоцкая земля! Край старинных легенд и народных преданий, голубых озёр и быстротечных рек, красивейший уголок Белорусского Поозерья.

Датированная по летописям история Придвинского края отсчитывает уже второе тысячелетие, а долетописная начинается со времени появления на этой земле людей. Полоцкий район находится в выгодном географическом положении. От него в разные стороны расходятся дороги, которые в большинстве своём повторяют старинные большаки, когда-то связывавшие с окраинами, другими странами и народами.

Полоцкий район образован 17 июля 1924 года. С 8 января 1954 года находится в составе Витебской области. В современных границах — с 2008 года.

Территория Полоцкого района составляет 3178, 6 км². Полоцкий район является первым по размерам в Витебской области и четвёртым в Республике Беларусь. 62 % от общей площади района составляют земли лесного фонда (сосновые, еловые, берёзовые), 23 % — земли сельскохозяйственного назначения.

На территории района расположено 377 водных объектов, из которых 312 озёр и 65 рек. Основные реки — Западная Двина и её притоки Сосница, Полота, Туровлянка и др.

Крупные озёра — Яново, Ведета, Червятка, Навлицкое, Гомель, Болныро, Усомля, Суя. Из мелких — озеро Пасужа. Общая площадь озёр района — порядка 106 км².

Территория района размещается в пределах Полоцкой низины. Преобладают высоты 125—150 метров, максимальная — 180. Средняя температура января $-7,3^{\circ}\text{C}$, июля $+17,5^{\circ}\text{C}$. Осадков выпадает 662 мм в год.

Заказники республиканского значения:

1. Козьянский (Ландшафтный)
2. Лонно (Биологический)
3. Глубокое — Большое Островито (Гидрологический)

Геологические памятники природы республиканского значения: гряда Волотовка, скопление валунов Яново, Святитский валун.

Полоцкий район граничит с Россонским районом на севере, Верхнедвинским районом на северо-западе, Миорским районом на западе, Глубокским районом на юго-западе, Ушачским районом на юге, Шумилинским районом на юго-востоке, Городокским районом на востоке, также с Россией на северо-востоке.



озеро Щаты

Brief information about the Polotsk region.



lake Suya

Polotsk land! The land of the ancient legends and folktales, blue lakes and fast-flowing rivers, the most beautiful corner of the Belarusian Poozerie.

The history of the Pridvinsky region, dated from the chronicles, counts already the second millennium, and the pre-written history begins from the time of the appearance of people on this earth. The Polotsk region has an advantageous geographical location. From it, roads diverge in different directions, which for the most part repeat the old highways that once connected with the outskirts, other countries and peoples.

Polotsk region was formed on July 17, 1924. Since January 8, 1954 it has been a part of the Vitebsk region. Within modern borders — since 2008.

The territory of the Polotsk region is 3178.6 km². The Polotsk region is the first in size in the Vitebsk region and the fourth in the Republic of Belarus. 62% of the total area of the region is forest land (pine, spruce, birch), 23% - agricultural land.

There are 377 water bodies on the territory of the district, 312 of which are lakes and 65 rivers. The main rivers are the Western Dvina and its tributaries Sosnitsa, Polota, Turovlyanka, etc.

Large lakes — Yanovo, Vedeta, Chervyatka, Navlitskoe, Gomel, Bolnyro,

Usomlya, Suya. One of the smaller lake is the Lake Pasuzha. The total area of the region's lakes is about 106 km².

The territory of the district is located within the Polotsk lowland. Prevailing heights of 125-150 meters, the maximum — 180. The average temperature in January is -7.3 ° C, in July + 17.5 ° C. The precipitation is 662 mm per year.

There are reserves of republican significance:

1. Kozyansky (Landscape).
2. Lonno (Biological).
3. Glubokoe - Bolshoe Ostrovito (Hydrological).

The geological natural monuments of republican significance: Volotovka ridge, Yanovo boulder accumulation, Svyatitsky boulder.

The Polotsk district borders with Rossony district to the north, Verkhnedvinsky district to the north-west, Miory district to the west, Glubokoye district to the south-west, Ushachsky district to the south, Shumilinsky district to the southeast, Gorodok district to the east, also with Russia to the north -east.



lake Schaty

Важнейшие даты истории Полоцка и Полоцкого района

VI – VIII вв. н.э. – заселение
Полотчины славянами.

780 г. – основание Полоцка
кривичами на месте
поселения балтов.

862 г. – первые сведения о
Полоцке в летописи
«Повесть временных лет».

2-я пол. X в. – в Полоцке
княжил князь Рогволод. Возникновение
Полоцкого княжества.

992г. – создание Полоцкой епархии.

1044-1101гг. – годы правления Всеслава
Брячиславича.

Между 1044-1066гг. – возведение
Софийского собора.

ок.1110 -1167(1173) – годы жизни
Ефросинии Полоцкой

1143 – 1161 гг.- строительство Спасо-
Преображенского храма.

1307 (1387)гг. – Полоцкая земля вошла в
состав Великого Княжества Литовского

1498г. – Полоцк получил Магдебургское право.

1490-1551 – даты жизни Франциска Скорины.

15 февраля 1563 г. – Полоцк захвачен войсками Ивана
Грозного.



**Общий вид на Богоявленский собор
г. Полоцка**



**Памятник
Франциску Скорине.
г. Полоцк**

август 1579г. – Полоцк освобождён от войск Ивана Грозного королём Стефаном Баторием.

1629-1680гг. – даты жизни Симеона Полоцкого.

1772г. – первый раздел Речи Посполитой .Граница между Польшей и Россией прошла по Западной Двине.

1776г. – создание Полоцкой губернии.

1793 г. – второй раздел Речи Посполитой . Вся Полотчина вошла в состав России.

1812г. – Война России и Франции.

Ноябрь 1917 г. – установление советской власти в Полоцком районе.

15 августа 1924 года – создан Полоцкий район на основании постановления ЦИК БССР от 17 июля 1924 г.

16 июля 1941г. – 4 июля 1944 г.- годы оккупации Полоцка германскими войсками.

1944-1954гг. – годы существования Полоцкой област

2013 г. – объединение Полоцка и Полоцкого района в одну административно – территориальную единицу. Полоцк стал районным городом.



Всеслав Чародей



Софийский собор. г.Полоцк

The most important dates in the history of Polotsk and the Polotsk region

VI - VIII centuries. AD - the settlement of Polotchiny by Slavs .

780 - the foundation of Polotsk by the Krivichi on the site of the settlement of the Balts.

862 - Polotsk is mentioned for the first time in the chronicle "The Tale of Bygone Years"

2nd floor of X century — Prince Rogvolod reigned in Polotsk. The emergence of the Polotsk principality.

992 — the creation of the Polotsk diocese
1044-1101 — the rule of Vseslav Bryachislavich.

Between 1044-1066 - the construction of St. Sophia Cathedral

about 1110 -1167 (1173) -the life of Euphrosinia of Polotsk


1143 - 1161 — the construction of the Transfiguration Church

1307 (1387) — Polotsk land became the part of the Grand Duchy of Lithuania

1498 — Polotsk received the Magdeburg Law

1490-1551 - the life of Francysk Skaryna

February 15, 1563 - Ivan the Terrible conquered Polotsk



General view of the Cathedral of the Epiphany in Polotsk



Monument to Francysk Skaryna

August 1579 - Polotsk was liberated from the troops of Ivan the Terrible by King Stefan Bathory.

1629-1680 - the life of Simeon Polotsky.

1772 - the first separation of the Commonwealth. The border between Poland and Russia passed along the Western Dvina

1776 - the creation of the Polotsk province

1793 - the second separation of the Polish-Lithuanian Commonwealth. Polotchina became the part of Russia

1812 - The war between Russia and France.

November 1917 -the establishment of the Soviet power in the Polotsk region.

August 15, 1924 - the Polotsk region was created by the decision of the Central Executive Committee of the BSSR dated July 17, 1924

July 16, 1941 - July 4, 1944 - Polotsk was occupied by the German troops.

1944-1954. - the years of the existence of the Polotsk region.

2013 - the unification of Polotsk and Polotsk region into one administrative - territorial unit. Polotsk became a regional city.



Vseslav Magician



St. Sophia Cathedral

Сопроводительная статья

Наш экскурсионный познавательный маршрут «По тропинкам истории малой родины» посвящен прошлому и настоящему родного края.

У человека, не знающего своего прошлого, нет будущего.

«Без памяти, без чувства родины, без благодарности к предкам человек – случайность на земле, и он уничтожит землю»-



Радуга над Заозерьем

эти слова взяты из романа Владимира Алексеевича Чивилихина «Память», в котором он пишет о людях - собирателях истории. Так давайте жить так, чтобы никто не сказал, что мы случайные на земле люди.

С огромным интересом мы читаем книги о дальних странах, заучиваем таинственные названия, узнаем о высоких горах и жарких пустынях, бурных морях и пещерах, сказочных животных и растениях, о полярном сиянии и извержении вулканов. А наш родной край кажется таким малоприметным, серым и скучным, что о нём и говорить, кажется, нечего. Лишь с возрастом человек начинает понимать и чувствовать



агророгодок Заозерье



Парк в агрогородке Заозерье

скромную красоту родных лесов и полей, волнующую тихую голубизну наших рек и озер, видеть поэзию в названиях сел и деревень. Хотелось бы, чтобы открытие каждым человеком своего края состоялось как можно раньше, и интерес этот сохранялся как можно дольше! Поэтому мы и создали экскурсионный познавательный маршрут «По тропинкам истории малой родины».

Экскурсионный познавательный маршрут «По тропинкам истории малой родины» познакомит вас с живописными уголками Гомельского края. Вы посетите памятники древних времён, узнаете, где находится

Белорусский Стоунхендж, угоститесь целебной водой из



Гомельский родник аг.Гомель

Гомельского родника, откроете для себя малоизвестные страницы истории и заповедные уголки Гомельского сельсовета.

Accompanying article

Our sightseeing route "Along the paths of the history of a small homeland" is dedicated to the past and the present of the native land. A person who does not know his past has no future.



Rainbow over Zaozerie

“Without memory, without a sense (feeling) of homeland, without gratitude to ancestors man is an accident on earth, and he will destroy the earth ”—

these words were taken from the novel by Vladimir Alekseevich Chivilikhin "Memory", in which he writes about people as the collectors of history. So let's live in such a way that nobody would say that we are just random people on earth.

With great interest we read books about distant countries, memorize mysterious names, learn about high mountains and hot deserts, stormy seas and caves, fabulous animals and plants, about the polar lights and volcanic eruptions. But our native land seems so



Agro-town Zaozerie

unremarkable, grey and boring that there seems to be nothing to talk about it. Only when a person gets older, he starts to understand and feel the modest beauty of native forests and fields, exciting the quiet blue of our rivers and lakes, to see



Park in the agro-town Zaozerie

history of a small homeland" will introduce you to the picturesque corners of the Gomel region. You will visit the monuments of ancient times, find out where the Belarusian Stonehenge is



Belarusian Stonehenge

poetry in the names of villages.

It would be great if each person's discovery of his land took place as early as possible, and this interest remained as long as possible! That is why we have created an educational excursion route "Along the paths of the history of a small homeland". The sightseeing route "Along the paths of the



Spring in agro-town Gomel

located, treat yourself to the healing water from the Gomel spring, discover little-known pages of history and reserved corners of the Gomel village council.

Экскурсионный маршрут «По тропинкам малой родины»

Изучать свой край можно по-разному: путешествуя по карте или с рюкзаком за плечами, читая художественную литературу, или участвуя в разработке экскурсии. Надеемся, что путешествие не оставит вас равнодушными к родному краю.

Цели экскурсии: знакомство с историко–культурным и природным наследием Гомельского сельского совета Полоцкого района, созданием туристско–краеведческого пространства для изучения и сохранения культурного наследия и традиций родного края, приобщение обучающихся и населения города, района к истории малой родины.

Задачи:

- ✚ на примере исторических, архитектурных памятников, литературных, природоведческих и других объектов на местном материале показать некоторые этапы истории Беларуси;
- ✚ при проведении экскурсии со школьниками на конкретных объектах расширить и закрепить их знания по истории Беларуси;
- ✚ воспитывать национальное самосознание, уважение к белорусской культуре и истории; вызывать чувство гордости за свою страну, её место в истории;
- ✚ привлечь внимание к истории родного края и вызвать интерес к её изучению, воспитывать позитивное отношение к сохранению наследия.

Продолжительность: 1 день

Время: весь год, рекомендуется июль-октябрь.

Вид экскурсии: автобусная, пешеходная,

Альтернатива: велосипедная

Продолжительность: 5 часов

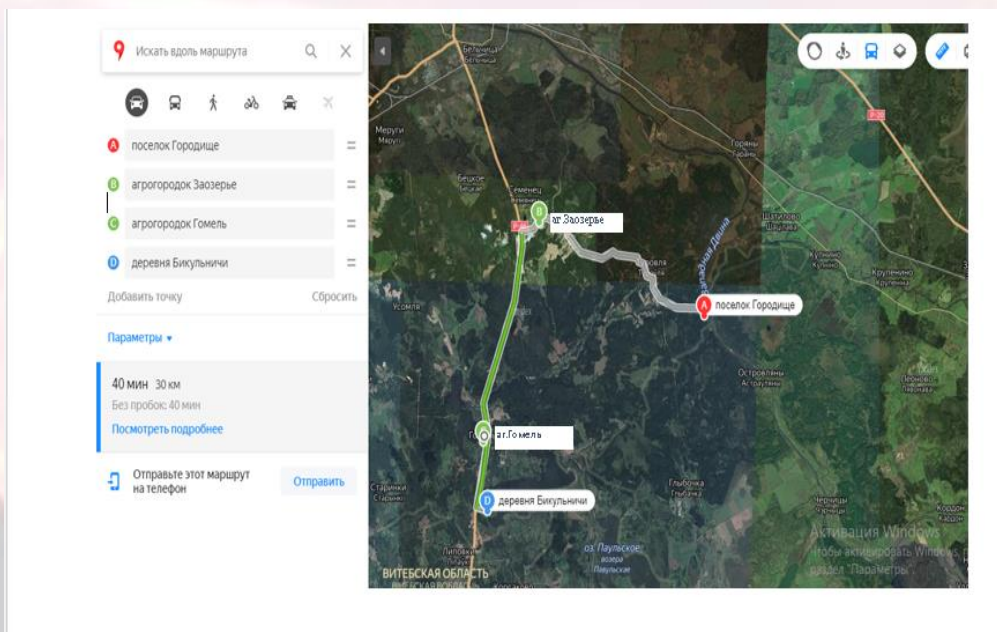
Протяжённость: 30 км

Состав группы: до 20 человек

Маршрут: г.Полоцк – д.Городище – аг.Заозерье – аг.Гомель – д.Бикутьничи- г.Полоцк.

Экскурсия рассчитана на учащихся среднего и старшего школьного возраста.

Схема экскурсионного маршрута «По тропинкам малой родины»



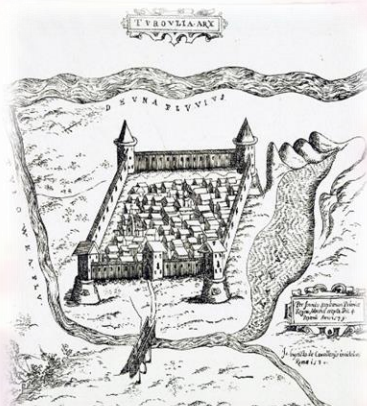
Дорогие ребята и взрослые! Предлагаем вам совершить увлекательное путешествие по Гомельскому краю Полоцкого района.

Вы желаете побывать в краю сирени. Где запах сирени, особенно после дождя, просто очаровывает вас своим приятным запахом. Тогда, добро пожаловать в небольшую деревню Городище Полоцкого района.

Жизнь этой деревни начинается ещё с XVI века, первое упоминание связано с событиями Ливонской войны. На правом берегу реки Туровлянки, в месте её слияния с Западной Двиной в 1563 году по приказу московского царя Ивана IV Грозного была построена крепость Туровля.

Она имела важное стратегическое значение: контролировала главную экономическую артерию страны – Двину и находилась всего в четырёх милях вверх по течению от Полоцка. Замок располагался на возвышенности. С двух сторон его защищали реки, с третьей располагалось озеро. Внешний вид крепости известен нам благодаря рисунку, сделанному секретарём и картографом Стефана Батория — С. Пахоловицким.

Деревня Городище стоит на берегу Западной Двины. В Западной



Крепость Туровля



река Туровлянка

Двине, словно в зеркале, отражены прожитые эпохи, а в быстротечных ее водах можно увидеть, как один за другим сменяются образы, характеры и главные герои прожитых лет. Через Западную Двину проходил торговый путь «Из варяг в греки», названный так по имени дружин, именуемых в Скандинавии викингами, на Западе - норманнами, а на Руси - варягами. Водный путь «из варяг в греки» проходил от Балтийского (Варяжского) моря до Черного моря .



Торговый путь "Из варяг в греки"

Не менее интересно и красивое место – это впадение реки Туровлянки в Западную Двину.

Местной достопримечательностью деревни является дуб-великан. Наши предки чтили это дерево за его силу, мощь и красоту и связывали его с могущественным богом грома и молний Перуном.

По легендам, дуб- великан обладает волшебной силой. Если дотронуться до ствола и загадать желание, то можно получить заряд положительной энергии, вылечить старые болезни.



Видеофильм
«Заозерский край»

Продолжение нашего маршрута идёт по лесной дороге Туровлянского лесничества, в котором находится агрогородок Заозерье. Происхождение названия связано с природным

ориентиром: место за озером.



На территории агрогородка Заозерье размещается государственное учреждение образования “Заозерская детский сад – базовая школа”.

Наше учреждение образования находится в

красивом лесном уголке Полоцкого района. На базе нашей школы реализуются проекты “Красивая школа”, “Экскурс у гістарычнае мінулае малой радзімы”. На базе школы размещён



музейный уголок “Сялянская сядзіба пачатку ХХ стагоддзя”, в котором мы предлагаем окунуться в быт крестьян начала ХХ века, попробуете местное блюдо “Заозерская сялянка” и угоститесь берёзовым соком местного приготовления.

Дальше наш маршрут будет связан с красивейшим местом Полоцкого района – центром Гомельского сельского совета агрогородком Гомель. Славяне использовали слова “гом” с

возможным значением «возвышенность над оврагом, низиной». Отсюда и пошло название – Гомель.



Впервые упоминается в Полоцкой ревизии 1552 года как село Гомля, 2 дымы. В 1886 году местечко Гомель Туровлянской волости Полоцкого повета, является центром вотчинного землевладения. В 1906 году Гомель принадлежит Александру Фаустиновичу Перота. С 1922 года местечко становится центром Гомельской волости Полоцкого повета .

Однако, в окрестностях деревни Гомель существует целый комплекс древних курганов-могильников, относящихся к XII—XIII векам. По современным данным, здесь насчитывается 24 археологических памятника, но дореволюционные издания (называют вдвое большую цифру — 48 курганов). Как видим, есть основания, чтобы признать возможное существование поселения Гомель в Полоцком крае еще в древневосточно-славянский период.



Гомельское лесничество

еще в древневосточно-

На возвышенности, где расположено Гомельское лесничество, находилось родовое захоронение предков пана Перота.

На территории агрогородка располагается гидроэлектростанция.

Установленная мощность этой станции – 250 кВт. Может,



Гомельская ГЭС

не очень большая среди аналогичных ГЭС, но зато самая стабильная. Дело в том, что Гомельская ГЭС берет воду из системы близлежащих озер. Как утверждают специалисты, современная гидроэнергетика по сравнению с другими традиционными видами электроэнергетики наиболее экономичная и экологически безопасная.



аг.Гомель. Храм святого великомученика Георгия Победоносца

На территории агрогородка размещается гидрологический памятник

“Гомельская криница”, которая имеет по мнению жителей агрогородка, целебную силу. Во время экскурсии вы можете зарядиться энергией и силой родниковой воды.



Двор Гомель.Имение Орлицких

На территории агрогородка размещается храм святого великомученика Георгия Победоносца.

С правой стороны расположена деревня Двор Гомель, или Двор Гомля. Этот населенный пункт, возможно, возник как выселок из основного поселения, причем возможное переселение произошло не позднее XVI века.

На территории деревни находилось имение Орлицких, однако, в 2020 году имение было разрушено. До наших дней сохранилась липовая аллея.

Уникальное место находится в деревни Биккульничи Гомельского сельского совета, которое связывают с аналогом английского стоунхенджа. Мы вас приглашаем окунуться в дохристианские языческие времена, прикоснуться к памятникам тысячелетней давности.




деревня Биккульничи

Деревня Биккульничи (Бекулиничи), известна с XVI в. В XIX веке принадлежала Ф.Рушчицу. В 1863 году – база повстанцев А.Гребницкого. Есть сведения, что тут находилась староверская деревня. По местной легенде, на острове, что на озере Яново, жили семьи староверов.

Здесь находится загадочное и, пожалуй, самое древнее в Беларуси рукотворное сооружение из гранитных и гнейсовых камней розового и красного цвета.

Ученые считают, что каменная конструкция, состоящая из трех групп камней, служила нашим предкам местом проведения празднования летнего солнцестояния, капищем, связанным с культом языческого божества Купалы.



Гора Волотовка

Камни выложены так, что создают форму буквы П, своей открытой стороной направленной в сторону захода солнца в день летнего солнцестояния, на гору Волотовку, у подножия которой расположена д. Святица.

Проживая в нашем родном крае, на территории уникальных мест, мы не только не посещаем их, но и мало знаем о них. В ходе реализации маршрута учащиеся получают знания о прекрасных местах, не только там где родились, но и о других не менее удивительных уголках малой родины. У них появится интерес к истории и культуре родного города, к его историческому прошлому, появится активность в поиске краеведческого материала, интерес к неповторимой природе родного края.



д.Городище. Вид на реку Туровлянка.



Липовая аллея в д. Двор Гомель



Музейный уголок "Крестьянская усадьба начала 20 века"

Впадение реки Туровлянки в Западную Двину



EXCURSION ROUTE "ALONG THE PATHS OF THE HISTORY OF THE SMALL MOTHERLAND

There are many ways to explore your land: by traveling on the map or with a backpack on your back, by reading fiction, or by taking part in the designing development of an excursion. We hope that the trip will not leave you cold to your native land.

Goals of the excursion: the acquaintance with the historical, cultural and natural heritage of the Gomel village council of the Polotsk region, the creation of a tourist and local history space for studying and preserving the cultural heritage and traditions of the native land, familiarizing students and the population of the town and the region with the history of their small homeland.

Tasks:

- to show some stages of Belarusian history on the example of local historical and architectural monuments, literary, natural history and other objects;
- to expand and consolidate students' knowledge of the history of Belarus while conducting excursions to specific sites;
- to educate national identity, respect for Belarusian culture and history; evoke a sense of pride for their country and its place in history;
- to draw attention to the history of the native land and arouse interest in its study, foster a positive attitude towards the preservation of heritage.

Duration: 1 day.

Time: May-October recommended.

Excursion type: bus, walking.

Alternative: cycling.

Duration: 5 hours.

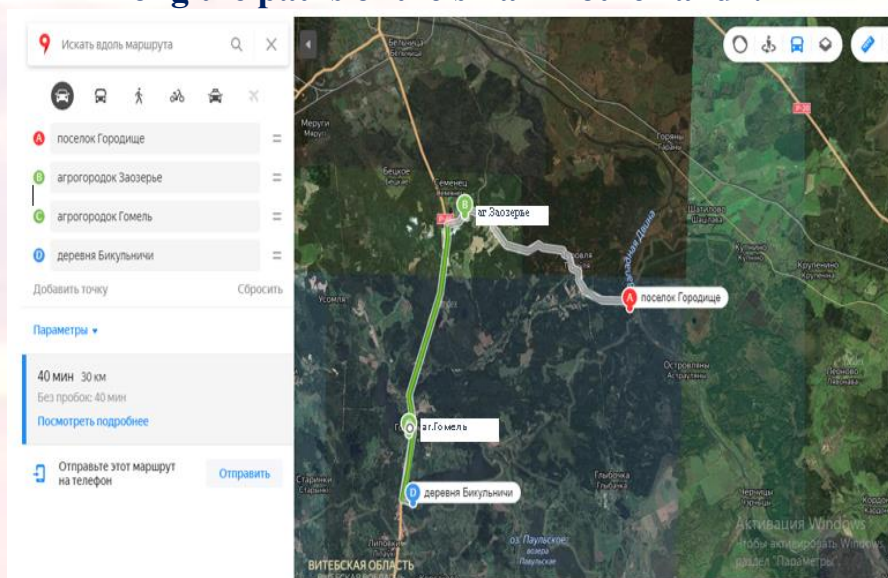
Length: 30 km.

Group composition: up to 20 people.

Route: Polotsk - Gorodishche village - Zaozerie village - Gomel village - Bikulnichi village - Polotsk.


The tour is designed for middle and high school students.

Excursion route scheme «Along the paths of the small motherland».



Dear guys and adults! We invite you to make a fascinating journey through the Gomel region of the Polotsk region. Would you like to visit the land of lilacs, where the smell of lilacs, especially after the rain, simply enchants you with its pleasant smell? Then, welcome to the small village Gorodishche in the Polotsk district.

The life of this village goes back to the 16th century. It was mentioned for the first time during the Livonian War. On the right bank of the river Turovlyanka, at its confluence with the Western Dvina, the fortress of Turovlya was built in 1563 by the order of Moscow Tsar Ivan IV the Terrible. It was of great strategic importance: it controlled the country's main economic artery, the Dvina river, and was only four miles upstream from Polotsk. The castle



was located on the hill. On both sides it was protected by rivers, on the third there was a lake. The appearance of the fortress is known to us due to the drawing made by the secretary and cartographer of Stefan Batory — S. Pakholovitsky.

Gorodishche stands on the bank of the Western Dvina. In the Western Dvina, like in a mirror, the past epochs are



River Turovlyanka

reflected, and in its fleeting waters one can see how images, characters and main characters of the past years replace one after another. The trade route "From the Varangians to the Greeks" passed through the Western Dvina, named after the squads, called the Vikings in Scandinavia, the Normans in the West, and the Varangians in Russia. The waterway "from the Varangians to the Greeks" ran from the Baltic (Varangian) Sea to the Black Sea.



Trade route from Varangians to the Greeks

Another interesting and beautiful place is the confluence of the Turovlyanka river into the Western Dvina.

The local landmark of the village is the giant oak. Our ancestors honored this tree for its strength, power and beauty and associated it with the powerful god of thunder and lightning

Perun.

According to legend, the giant oak has magical powers. If you touch the trunk and make a wish, you can get a charge of positive energy, heal chronic diseases.



Agro-town Zaozerie

We are going to continue our route along the forest road of Turovlyany forest district where agro-town Zaozerie is located. The origin of the name reflects a natural landmark: the place behind the lake.



Excursus to the history of small towns

Our educational institution is located in a beautiful forest corner of the Polotsk region. The projects "A beautiful school" Museum corner «Early 20th century farmstead»

The state educational institution "Zaozerskaya kindergarten - basic school" is located on the territory of the agricultural town Zaozerie.



Zaozerskaya syalyanka

and "Excursus to the history of small towns" are carried out on the basis of our school. There is also a museum corner “”, where we offer you to experience the life of the peasants of the early XX century, try the local dish “Zaozerskaya syalyanka” and treat yourself to locally made birch juice.

Then our route leads to the most beautiful place of the Polotsk district — the center of the Gomel village council, the agrotown of Gomel. The Slavs used the words "gom" with the possible meaning of "elevation above the ravine, lowland." Hence the name is Gomel.

It was first mentioned in the Polotsk revision of 1552 as the village of Gomlya, "dymy". In 1886 the town of Gomel, Turovlyanskaya volost, the Polotsk district, was the center of



Agro-town Gomel

patrimonial land tenure. In 1906 Gomel belonged to Alexander Faustinovich Perota. In 1922 the town was the center of the Gomel volost of the Polotsk county.

However, in the vicinity of the village of Gomel there is a whole complex of ancient burial mounds dating back to the XII-XIII centuries. According to modern data, there are 24 archaeological monuments here, but referring to pre-revolutionary publications — 48 **Gomel forestry** "kurgans". As you can see, there are grounds to recognize the possible existence of the settlement of Gomel in the Polotsk region since the ancient East Slavonic period.



Gomel HPP

On the hill, where the Gomel forestry is located, was the ancestral burial of the Pan Perot's ancestors.

There is a hydroelectric power station on the territory of the agro-town. The installed capacity of this station is 250 kW. Although it is not one of the biggest hydroelectric power plants, it is the most stable. The fact is that the Gomel hydroelectric power plant takes water from the system of nearby lakes. According to experts, modern hydropower is the most economical and

environmentally friendly among other traditional types of electric power.

On the territory of the agro-town Gomel there is a hydrological monument “Gomel Krynitsa”, which, according to the inhabitants of the agro-town, has healing power. During the excursion you can recharge with the energy and strength of the spring water.



Dvor Gomel. Estate Orlitsky



**Saint Great Martyr
George the Victorious**

On the territory of the agro-town there is a temple of the Saint Great Martyr George the Victorious.

On the right side is the village of Dvor Gomel, or Dvor Gomel. The settlement may have originated as an outlier from the main settlement and it may have been settled no later than the 16th century.

The Orlitsky estate was located on the territory of the village, however, in

2020 the estate was destroyed. The linden alley has survived to this day.

A unique place is located in the village of Bikulnichi of the Gomel village council, which is associated with an analogue of the English stonehenge. We invite you to plunge into pre-

Christian pagan times to touch the monuments of a thousand years ago.

The village of Bikulnychi (Bekulinichy) has been known since the 16th century. In the 19th century it belonged to F. Rushchits. In 1863 it was the base of A. Grebnitsky's rebels. There is information that there was an old believers' village. According to local legend, families of the old believers lived on the island on Lake Yanovo.



village Bikulnychi

There is a mysterious and, perhaps, the oldest man-made structure in Belarus made of granite and gneiss stones of pink and red color.

Scientists believe that the stone structure, consisting of three groups of stones, served our ancestors as a place for celebrating the summer solstice, a temple associated with the cult of the pagan deity Kupala. The stones are laid out in such a way that they create the shape of the Russian letter "П" with their open side directed towards the sunset on the summer solstice, to Mount Volotovka, at the foot of which the village of Svyatitsa is located.



Volotovka mountain



River Turovlyanka

Living in our native land, on the territory of unique places, we not only do not visit them, but also know very little about them. During the implementation of the route, students will gain knowledge about wonderful places, not only where

they were born, but also about other equally amazing corners of their small homeland. They will become interested in the history and culture of their hometown, in its historical past. The students will be actively involved in the search for local history material. They will be interested in the discovery of the unique nature of their native land.



Dvor Gomel. Lime alley



Museum corner Early 20th century farmstead

The Turovlyanka River flows into the Western Dvina



Задания
“По тропинкам истории
малой родины»

Assignments "Along the Paths.
of the history of the
small motherland".



Соотнеси



Correlate



Экскурсионный маршрут «Дорогами памяти»

Всё дальше от нас трагические дни Великой Отечественной войны. Но каждый житель нашей страны понимает, что в тот день, когда началась война, разрушились многие судьбы, оборвались жизни миллионов людей. Страшная участь «огненных» деревень нашего района настигла близлежащие Ручьи, Горнополье, Семенец, Межно-3, Шелково. Наш экскурсионный маршрут составлен по наиболее значимым местам Гомельского сельского совета Полоцкого района.

Цель экскурсии: формирование у учащихся гражданско-патриотических, духовно-нравственных качеств, приобретение исторических знаний о малой родине в годы Великой Отечественной войны.

Задачи:

- ✚ вовлечение учащихся в историко-познавательную деятельность, направленную на получение знаний об истории малой родины;
- ✚ расширение представлений, знаний ребят о Великой Отечественной войне;
- ✚ воспитание уважения к памяти воинов-победителей, любовь к Родине; традиции преемственности поколений.

Продолжительность: 1 день

Время: весь год, рекомендуется май-октябрь.

Вид экскурсии: автобусная

Альтернатива: велосипедная

Продолжительность: 5 часов

Протяжённость: 30 км

Состав группы: до 20 человек

Маршрут: г.Полоцк – д.Семенец – аг.Заозерье –

Межно-3 - Плуссы–Горнополе - аг.Гомель – - г.Полоцк.

Экскурсия рассчитана на учащихся среднего и старшего школьного возраста.

Схема экскурсионного маршрута «Дорогами памяти»



Добрый день ребята! Мы рады вас приветствовать на Полоцкой земле. Вас ждёт знакомство с партизанским краем.

Гомельщина..... Легендарный партизанский край. Край голубых озёр, чистых рек, певучих медноствольных боров.



О деревне Семенец

Наш маршрут будет связан с местами Великой Отечественной войны. Наша экскурсия начинается с деревни Семенец:

«Лето 1942 г. Трагедия развернулась в этих местах летом 1942 года: "...Возвращаюсь в штабную землянку. Лемза сидит за столом, готовит текст листовки к населению Ветринского района. Сейчас уже уточнены все подробности зверской расправы гитлеровцев над мирным населением Карпиничей и Семенца.Вчера вечером мы с комиссаром обсудили черновой вариант листовки. Теперь Лемза редактирует ее, подолгу обдумывает каждое предложение. Надо найти самые нужные, самые емкие слова, чтобы каждое из них било врага, будило у людей ненависть к захватчикам. — Трудно. Никогда не думал, что так трудно писать об этом,— Лемза кладет карандаш на узкие листы бумаги и трет рукой усталые глаза.— Напишешь одно слово, а десять минут думаешь... Нужно много листовок... И не только обращенных к нашим людям, но и к тем же фашистам, что воюют против нас... "

Из книги Дмитрия Тябута "Сквозь огонь"

В апреле 1943 года немцы ворвались в Семенец, занялись поджогом деревни, в результате этого зверства из количества имеющихся 25 домов сожжено 23 дома. После войны деревня восстановлена. В память о тех событиях установлен памятник сожжённой деревни.



аг.Заозерье

Дальше наша экскурсия продолжится у обелиска

аг.Заозерье.С середины 1941 года деревня Заозерье была оккупирована немецко-фашистскими войсками.

В лесу вблизи деревни Пукановка размещался штаб партизанской бригады им.К.Ворошилова, командиром которой был Дм.В.Тябут. В начале июля 1944 года в ходе операции “Багратион” деревня была освобождена 51 стрелковой дивизией



д.Ручьи

установлен обелиск в память воинов, которые погибли при освобождении Полоцка и Полоцкого района.

Недалеко от деревни Заозерье находилась деревня Ручьи. Название деревни пошло от ручья, который протекал недалеко от деревни. Сейчас здесь поле. А до войны было 13 хат. По воспоминаниям сторожил, что немцы сожгли эту деревню, а жители успели уйти.

В основе названия деревни **МЕЖНО -3** слово “межа”, которое обозначает “грань”, “граница” . Вначале деревня

возникла из нескольких домов и получила своё название за то, что с двух сторон была окружена лесом. До войны жители деревни вступили в колхоз имени Свердлова, который был создан в этом районе.



Дом, в котором размещался военно-полевой госпиталь

Во время Великой Отечественной войны сельчане помогали партизанам. По рассказам местного жителя Махини Григория Ивановича, известно, что в 1943 году в доме, где он живёт размещался военно – полевой госпиталь.

В госпитале санитаркой работала местная женщина Полицаева Евфросинья Николаевна, которая сейчас проживает в д.Тросница Солоникского сельского совета. В то время ей было 18 лет. Молодая девушка помогала раненым солдатам пережить трудности военного времени, поддерживала их веру в быструю победу. В память о военных событиях был установлен памятник с именами тех, кто погиб.



На территории Гомельского сельского совета находится более 20 воинских захоронений, за благоустройством которых следят школы, предприятия Полоцкого района.



Полоцко-Лепельская
партизанская зона

А теперь мы отправляемся в красивую деревню Гомель, которая стоит на реке Туровлянке, соединяющей живописные озёра Яново, Щаты, Гомель, Суя и впадает в Западную

Двину.

Гомельщина входила в состав Полоцко-Лепельской партизанской зоны.

Первые письменные упоминания Гомеля относятся к XVI в. Местность входила в состав Полоцкого воеводства. С 1924 г. деревня Гомель входит в состав Белорусской ССР как центр сельсовета. С 25 августа 1925 г. — центр Гомельского сельсовета Ветринского района Полоцкой области. В 1927 г. организован колхоз «Октябрьский». В 1936 г. сооружена гидроэлектростанция. В годы Великой Отечественной войны здесь находился штаб партизанской бригады имени К. Е. Ворошилова под руководством Д. В. Тябута и Ветринский подпольный райком КП(б)Б.



Песня "Боевые
ордена"

В Гомеле нацистами было сожжено 34 двора.

17 сентября 2006 года на территории деревни Гомель был торжественно открыт историко –



культурный комплекс “Поле ратной славы”, посвящённый истории Полоцкого укрепленного района (ПоУР), являвшегося частью “Линии Сталина” - системы оборонительных сооружений. Его протяженность составляла более 50 км и включала в себя систему



Мемориал, посвящённый партизанскому движению

заграждений, траншей, укрытий, сооружений для пунктов управления, склады боеприпасов, укрытия для воинских подразделений.

Назначение укрепрайона состояло в том, чтобы оборонять важнейший

приграничный железнодорожный узел и переправу через Западную Двину у Полоцка.

По другую сторону от комплекса “Поле ратной славы”, на холме над озером Щаты стоит мемориал, посвящённый партизанскому движению, развёрнутому во время войны в лесах Полоцкого и Ушачского районов. В годы Великой Отечественной войны тут находился штаб партизанской бригады имени К.Е.Ворошилова под управлением Д.В.Тябута и Ветринский подпольный райком КП (б)Б.

Недалеко от деревни Гомель находилась деревня Горнополье, которая входила в Полоцко-Лепельскую партизанскую зону. Ближайшие фашистские гарнизоны находились в Горянах и Вороничах.

Фашисты и их подручные из местного населения зверствовали, расстреливали, сжигали дома вместе с людьми, находившимися в них.

Вот что нам рассказала жительница агрогородка Гомель Новосёлова Наталья Васильевна о деревне Горнополье:

«В 1943 году по дороге у д.Горнополье на партизанских минах подорвались две немецкие автомашины. Это было далеко не первая операция народных мстителей. И каратели решили выместить свою злость на мирных жителях. Они ворвались в деревню, собрали её жителей, среди которых было много детей, и погнали их в направлении д.Красный Рог, где уже ждала фашистская засада. В упор ударили автоматы и пулемёты. Как подкошенные, люди падали на землю. Антонина Семёновна Клёнова упала, прикрыв своим телом трёхлетнюю дочку. Сверху её завалило трупами односельчан. Когда стемнело, женщине удалось выбраться из-под трупов и уйти к партизанам. Из всей деревни уцелело только три человека. Всего погибло 127 человек».

На братской могиле в лесу в 1964 году был установлен обелиск. В деревне в память о расстрелянных также установлен обелиск.

На символическом кладбище деревень Мемориального комплекса



Обелиск в д.Горнополье



“Хатынь” есть урна с землёй д.Горнополье.

На обратном пути мы свернём в деревню Плуссы, в которой 9 мая 1967 года был установлен памятник лётчикам советского самолёта, сбитого фашистами в апреле 1944 года в боях за освобождение Гомельского сельсовета. Гомельщина была освобождена 2 июля 1944 года в ходе операции “Багратион”.

А колокольный звон плывёт над миром,
Набат тревожный память берedit.
И журавли летят тревожным
клином,
Как будто знают, где кто был убит.

Год 43-ий. Чувствуя бессилье,
Враг беспощаден к сёлам,
городам...
И вот уже огонь несётся с пылью,
След пеплом оставляя по полям.

В тени садов деревня притаилась,
Спокойно мирной жизнью жила...
Вмиг пламя все постройки
проглотило,
Зола седая по дворам прошла.

На головы детей и женщин пепел
Седой росой печально оседал...



И мы сегодня зажигаем свечи
За тех, кто принял огненный удар.

Нас не увезти от памяти с годами...
Горчит слеза, тревожит сердце боль.
Деревня сожжена, но всё ж веками
Там обелиск стоит, как часовой.

Татьяна Владимировна Батюлёва,
директор школы




Мы должны гордиться историей нашего района и не имеем права забывать уроки истории. Кто думает о прошлом, тот имеет в виду и будущее. Кто говорит о будущем, тот не имеет права забыть о прошлом.

The Sightseeing Route "Walking by the Roads of Memory"

The tragic days of the Great Patriotic War go further and further away. But every resident of our country understands that on the day the war began, many destinies were destroyed and the lives of millions of people were broken. The terrible fate of the "fiery" villages of our district was met by the nearby Ruchji, Gornopolje, Semenets, Mezjno-3, Shelkovo. Our excursion tour covers the most significant places of the Gomel rural council of the Polotsk district.

The purpose of the excursion: to form civic-patriotic, spiritual-moral qualities in students; to acquire historical knowledge about their homeland during the Great Patriotic War.

Tasks:

-  to involve pupils in historical and cognitive activity aimed at gaining knowledge about the history of their little motherland;
-  to broaden children's knowledge about the Great Patriotic War;
-  to induce respect for the memory of soldiers-winners, love to the homeland; traditions of continuity of generations.

Duration: 1 day.

Time: whole year, July - October is recommended.

Type of tour: by bus.

Alternative: cycling.

Duration: 5 hours.

Length: 30 km.

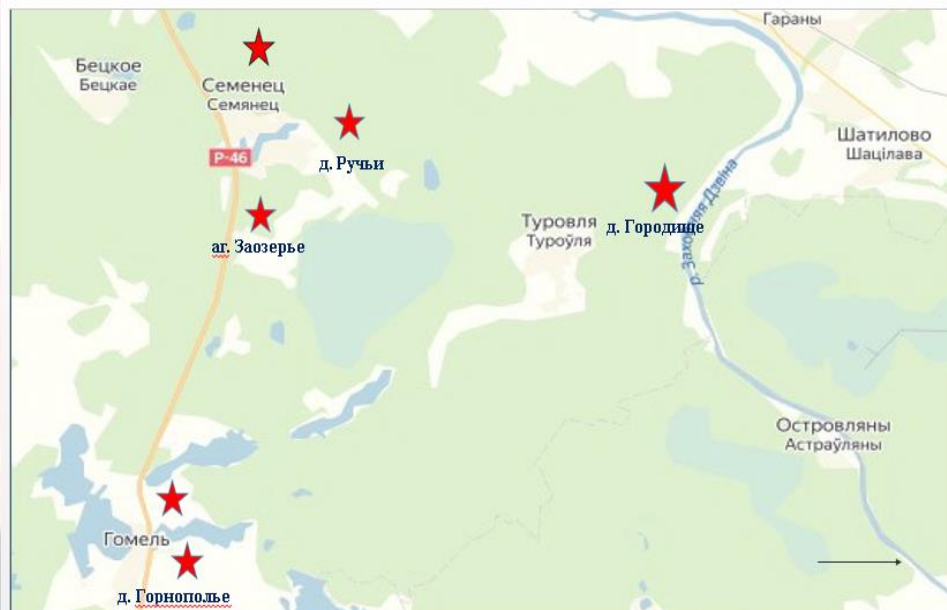
Group size: up to 20 people.

Route: Polotsk - Semenets - Zaozerie ag.

Mezhno-3 - Plussy - Gornopolje - Gomel village - Polotsk.

The tour is designed for middle and high school students.

The tour map "Walking by the Roads of Memory"



Good day, guys! Welcome to the land of Polotsk! We will introduce you to the partisan area.

The Gomel region..... The legendary partisan land. It is the land of blue lakes, pure rivers, melodious forests full of the trees with copper-coloured barks.



**The village
Semenets**

Our route passes through the places of the Great Patriotic War. Our excursion starts from the village of Semenets:

"Summer 1942. The tragedy started in these places in the summer of 1942: "...I returned to the staff dugout. Lemza is sitting at the table, preparing the text of a leaflet for the population of the Vetrinsky district. All the details of the brutal massacre of civilians in Karpinichi and Semenets are clarified.Last night the commissar and I discussed the draft version of the leaflet. Now Lemza is editing it, pondering over each sentence. It is necessary to find the most pithy words, in order each of them could hit the enemy, awaken hatred in people towards the invaders. — It is difficult. I have never thought it would be so hard to write about it. Lemza puts his pencil down on a narrow sheet of paper and rubs his tired eyes. "You write one word and then spend ten minutes thinking... You need many leaflets... And not only addressed to our people but also to the fascists who are fighting against us... "

From Dzmitry Tyabut's book "Through the Fire"

In April 1943, the Germans invaded the village Semenets and set fire to it. As a result, 23 houses out of 25 were burnt down. The village was restored after the war. A monument in the memory of the burnt village is erected.

From the middle of 1941 the village Zaozer'je was occupied by German troops.

The forest near the village Pukanovka housed the headquarters of the guerrilla brigade, whose commander was Dmitriy Tyabut.



Ruchji village

The village was liberated by the 51st infantry division during the Bagration operation at the beginning of July 1944.

Not far from the village Zaozerje was the village Ruchji. The name of the village came from the brook which flowed not far from the village.



Nowadays there is a field here. And before the war there were 13 village houses. The Germans burned this village, and the inhabitants managed to escape.



In 2010 an obelisk was erected in the centre of the agrotown of Zaozerje to commemorate the soldiers who died during the liberation of Polotsk and the Polotsk district.



Obelisk in the agrotown Zaozerje

The name of the village **Mezhno-3** is based on the word "mezha", which means "boundary", "border". The village first arose from several houses and was called so because of the forest on both sides. Before the war the villagers joined the collective farm of Sverdlov, which was created in the area.

Local inhabitants of the village helped the partisans during the Great Patriotic War. According to the story of Grigoriy Ivanovich Makhini, a local resident, there was a military field hospital in the village house where he lived in 1943.



Monument in the village Mezjno -3

The local woman Efrosinya Nikolaevna Politsayeva worked in the hospital as a nurse. Now she lives in the village of Trosnitsa of Solonikskiy rural council. She was 18 years old at that time. The young girl helped the wounded soldiers to survive the hardships of the war and kept their faith in a quick victory. A monument with the names of those who died was erected to commemorate the war events.

There are over 20 war graves on the territory of the Gomel Rural Council, to which schools and enterprises in the Polotsk district are assigned.



The house where the military field hospital was located

Gomel stands on the river Turovlyanka, which joins the picturesque lakes Yanovo, Shchaty, Gomel and Suya and flows into the Western Dvina.



*Polotsko-Lepelskaya
guerrilla zone*

Gomel was part of the Polotsko-Lepelskaya guerrilla zone.

The first written mention of Gomel dates back to the 16th century. The area was a part of the Polotsk Voivodeship. Since 1924 the

village of Gomel was a part of the Belarusian Soviet Socialist Republic as a centre of the village council. Since 25 August 1925, the village of Gomel is the centre of the Vetrinsky Village Council, the Polotsk District. The Oktyabrsky collective farm was organized in 1927. In 1936 the township built its hydro-electric power station. During World War II, the commandant's headquarters of the Partisan Brigade named after K. E. Voroshilov headed by D. V. Tyabut and the Vetrinsky Underground Committee of the



*Song of the Combat
Orders in Russian*



Communist Party of Belorussia were stationed there.

In Gomel, the Nazis burned down 34 courtyards.

On September 17, 2006, the historical and cultural complex "The Field of War Glory", dedicated to the history of the

Fortified Polotsk Region, which was the part of the "Stalin



a memorial to the partisan

"Line", a system of defensive works, was unveiled on the territory of Gomel. It was more than 50km long and included a system of barriers, trenches, shelters, control centres, ammunition depots and shelters for military units. The purpose of the fortification was to defend the most important border railway junction and the crossing of the Western Dvina near Polotsk.

On the other side of the Field of War Glory complex, on a hill above Shchaty lake, there is a memorial to the partisan movement that was set up in the forests of the Polotsk and Ushachi districts during the war. During the Great Patriotic War there was the headquarters of guerrilla brigade named after K. E. Voroshilov headed by D.V. Tyabut and the Vetrinsky subordinate district committee of the CPB

Not far from the village of Gomel was the village of Gornopolje which was the part of the Polotsk-Lepel partisan

zone. The Soviet power was established at the end of 1942. The nearest fascist garrisons were in Goryany and Voronichi.

The fascists and their underlings from the local population were brutally shooting and burning the houses together with the people in them.

Natalya Vasilyevna Novosyolova, a resident of the agrotown of Gomel, told us about the village of Gornopolje:

"In 1943 two German cars were blown up on mines in the vicinity of the village Gornopolje. The punishers decided to take out their anger on the civilians. They stormed into the village, gathered its inhabitants, among whom there were many children, and drove them in the direction of Krasny Rog, where a Nazi ambush was already waiting for them. Machine-guns and machine-guns struck at point-blank range. People fell on the ground as if struck down. Antonina Semenovna Klyonova fell down, having covered her three-year old daughter with her body. The corpses of her fellow villagers piled up on the top of her. When it got dark, the woman managed to escape from under the corpses and join the partisans. From the whole village only three persons survived. 127 persons died in all".

In 1964 an obelisk was erected at a common grave in the forest. An obelisk was also erected in the village to commemorate the victims.



obelisk to commemorate the victims.



On the symbolic cemetery of the villages of the Memorial Complex "Khatyn" there is an urn with the earth from the village Gornopolje.

On the way back we will go to the village Plussy, where on May 9, 1967 was established a monument to the pilots of Soviet aircrafts, shot down by the fascists in April 1944 in the battles for the liberation of Gomel village. The Gomel region was liberated in July 2, 1944 during the operation "Bagration".

We must be proud of the history of our district and we have no right to forget the lessons of history. The one who thinks of the past has also the future in mind. The one who speaks about the future has no right to forget the past.

**WE WILL BE GLAD TO SEE YOU
ON THE POLOTSK LAND!**

**Задания по теме
«Великая Отечественная
война»**



**Реши кроссворд по теме
"Великая Отечественная**

**Assignments on the theme
«The Great Patriotic War»**



**Answer the questions The
Great Patriotic War**



**Викторина "Песни о
войне"**



**A puzzle on the Great
Patriotic War**



**Пазл по Великой
Отечественной войне**



**Great Patriotic War
crossword**

ПОЛЕЗНАЯ ИНФОРМАЦИЯ

Гостиничный комплекс «Славянский»



211400, Беларусь, Витебская область, Полоцк, пр-т. Ф.Скорины,
д.13

Гостиница «Парус»



21140 Беларусь, Витебская область, Полоцк, ул. Нижне-Покровская,
д.50А

Гостиница «София»



211400, Беларусь, Витебская область, Полоцк, пер. Шмидта, д.20

База отдыха «Щаты»



Беларусь, Витебская обл., Полоцкий район д.Щаты

Справки по телефонам: начальник ОБС Бельская Татьяна Владимировна
тел.: +375295169505 МТС.

Дежурный базы отдыха “Щаты” тел.+37529-372-08-20 круглосуточно

База отдыха ОАО «Полоцкбыт»



**Беларусь, Витебская обл., Полоцкий р-н, Гомельский сельсовет, в 0,5 км к северо-востоку от д.Плуссы
Тел.факс. 8 (0214) 424115
Прием заказов: 8 (0214) 476249, 423681.**

Питание

Ресторан «Славянский», г.Полоцк, пр.Скорины,13

Ресторан «Былина», г.Полоцк, ул.П.Бровки, 47

**Кафе –бар «Сфера боулинг»,
г.Полоцк, ул.Октябрьская,25**

Рестобар «4REST», г.Полоцк, ул.Октябрьская ,82

Магазины




Дом торговли

**г.Полоцк,
ул.Гоголя,16.**



**Магазин книжный
Белкнига**

**г.Полоцк,
ул.Коммунистическая,21**



**Магазин
«Город мастеров»**

**г.Полоцк,
пр.Скорины,7**

Медицинская помощь

Срочную медицинскую помощь можно получить круглосуточно на станциях скорой помощи г.Полоцка – тел.103, а также в поликлинике : г.Полоцк, ул.Коммунистическая,7

Милиция

При необходимости в милицию можно обратиться по тел.102: г.Полоцк, ул.Октябрьская,60

Обмен валюты

Обменные пункты валюты находятся в банках, на железнодорожном вокзале.

USEFUL INFORMATION



Hotel complex "Slavyansky"

**211400, Belarus, Vitebsk region,
Polotsk, F. Skoryn Ave,13.**



HOTEL "PARUS"

**211400, Belarus, Vitebsk region,
Polotsk , 50A, Nizhne-
Pokrovskaya Street**



HOTEL "SOFIA"

**211400, Belarus, Vitebsk region, Polotsk, Alley.
20 Schmidt's Lane,
Polotsk**

RECREATION BASE "SHCHATY"



**Belarus, Vitebsk region, Polotsk district, v. Shchaty
Information by phone: Tatiana Vladimirovna Belskaya, Head of
OPS tel. +375295169505 MTS.
Duty officer of the recreation center "Shchaty"
tel: +37529-372-08-20 24 hours a day**

Polotskbyt Recreation Center



Belarus, Vitebsk region, Polotsk district, Gomel village council, 0.5 km north-east of Plussy village.

Tel.fax. 8 (0214) 424115

Reception of orders: 8 (0214) 476249, 423681.

Nutrition

Slavyansky Restaurant, Polotsk, 13 Skoryna ave.

Restaurant "Bylina", Polotsk, P.Brovki str. 47

Sphere Bowling cafe-bar, Polotsk, 25 Oktyabrskaya str.

Restobar "4REST", Polotsk, Oktyabrskaya str. 82

Stores

House of Trade

**Polotsk,
Gogolya Street, 16.**




Belkniga bookstore

**Polotsk,
21, Kommunisticheskaya
str.**



**Store
"Craftsmen's City".**

**Polotsk,
Skorina Ave. 7**



Medical assistance

Urgent medical care is available around the clock at the emergency station in Polotsk - tel.**103**, as well as in the clinic: Polotsk, ul.Kommunisticheskaya, 7.

Police

If necessary, the police can be contacted at tel.**102**: Polotsk, 60 Oktiabrskaya Str.

Currency exchange

Currency exchange offices are located at banks, the train station.

Список использованной литературы

1. Беларуская энцыклапедыя У 18 тамах. Т.14.: Рэле – Славяне/ Рэдкал:
2. Г. П. Пашкоў і інш. – Мн.: БелЭн, 1996. – 512 с.: іл.
3. Беларуская энцыклапедыя У 18 тамах. Т.7.: Застоўка – Кантата/ Рэдкал:
4. В. А. Жучкевич. Краткий топонимический словарь Белоруссии. - Мн., Изд. БГУ, 1974 г. 448 с.
5. Памяць: Гіст.-дакум. Хроніка Полацкага раёна. Мн.: Выш. Школа, 1999. – 700 с.: іл.
6. Регионы Беларуси: энциклопедия. В 7 т. Т.2. Витебская область. В 2 кн. Кн. 1 \ редкол.: Т. В. Белова (гл. ред.) . [и др.] . – Минск: Беларус. Энцыкл. Імя П. Броўкі, 2010. – 536 с.: ил.
7. Карасёў, В. Р. Па гістарычных мясцінах Полацкай зямлі/ В. Р. Карасёў. – Мінск: Пачатковая школа, 2011 – 72 с.: іл.
8. Шаруха, І. М. Край у цэнтры Еўропы: Полацкі раён, Полацк, Наваполацк: геаграфічна – статыстычны даведнік/ І. М. Шаруха; прадм.: У. А. Арлоў; пад рэд.: І. М. Шарухі, С. С. Украінкі, С. М. Лясовіч. – Мінск: Колорград, 2017. – 196 с.: іл.

9. Электронное учебное пособие к региональному факультативу «Полотчина – мой край родной». Полоцк, 2012 год

10. Описание окружающей местности. Серия «Замки Ливонской войны».

[Электронный ресурс]. Режим доступа:

<https://geocaching.su/?pn=101&cid=12852> Дата доступа: 03.02.2021г.

11. Белорусский стоунхендж. История в камне.

[Электронный ресурс]. Режим доступа:

<https://www.holiday.by/blog/1398>. Дата доступа: 07.02.2021г.

12. Западная Двина: по пути из варяг в греки.

[Электронный ресурс]. Режим доступа: [vitebskcity.by > article_view](http://vitebskcity.by/article_view). Дата доступа: 07.02.2021г.

13. Малая энергетика: Гомельская ГЭС в Полоцком районе работает более 60 лет

<http://vitvesti.by/region/gomelskaia-ges.html>. Дата доступа: 10.02.2021г.